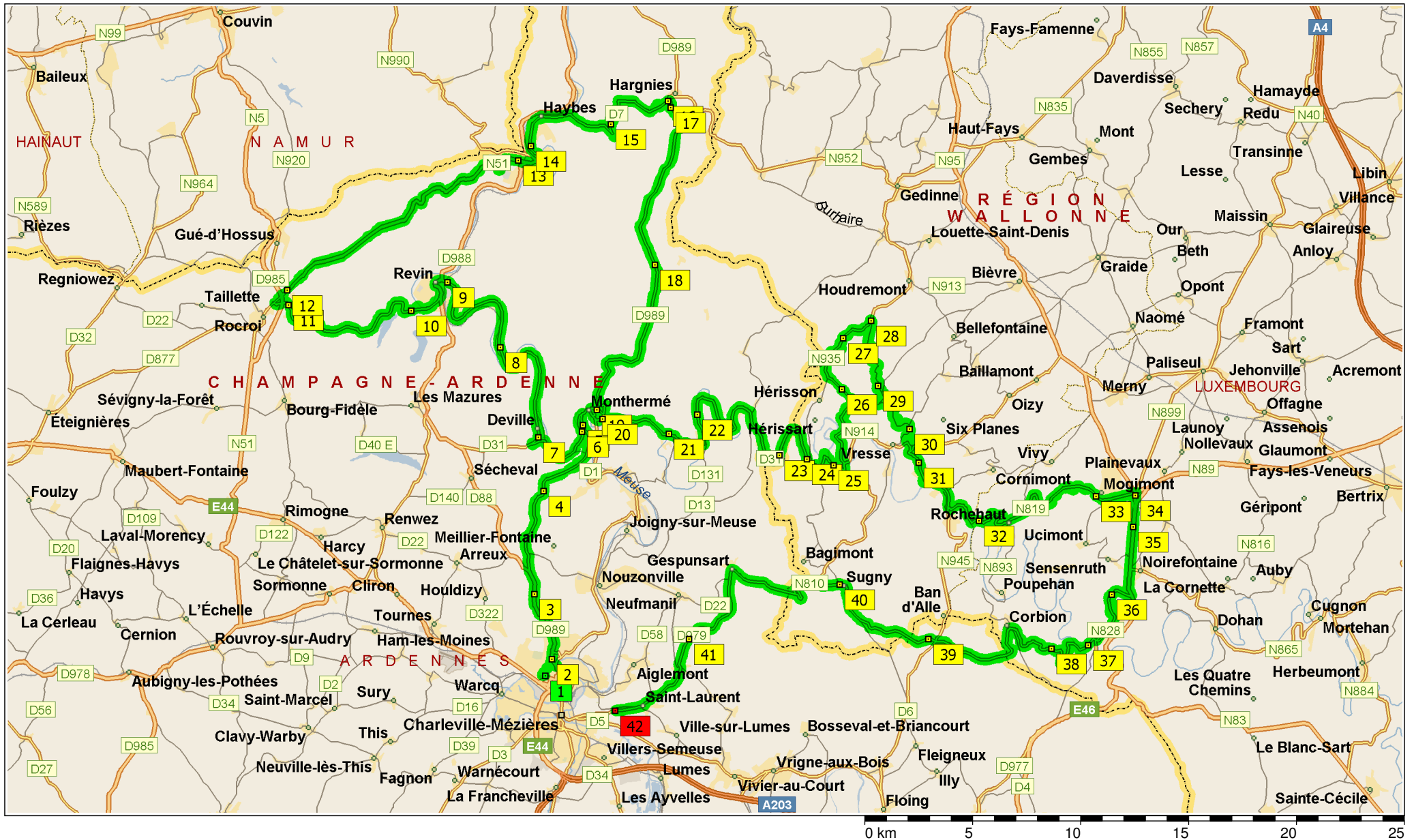
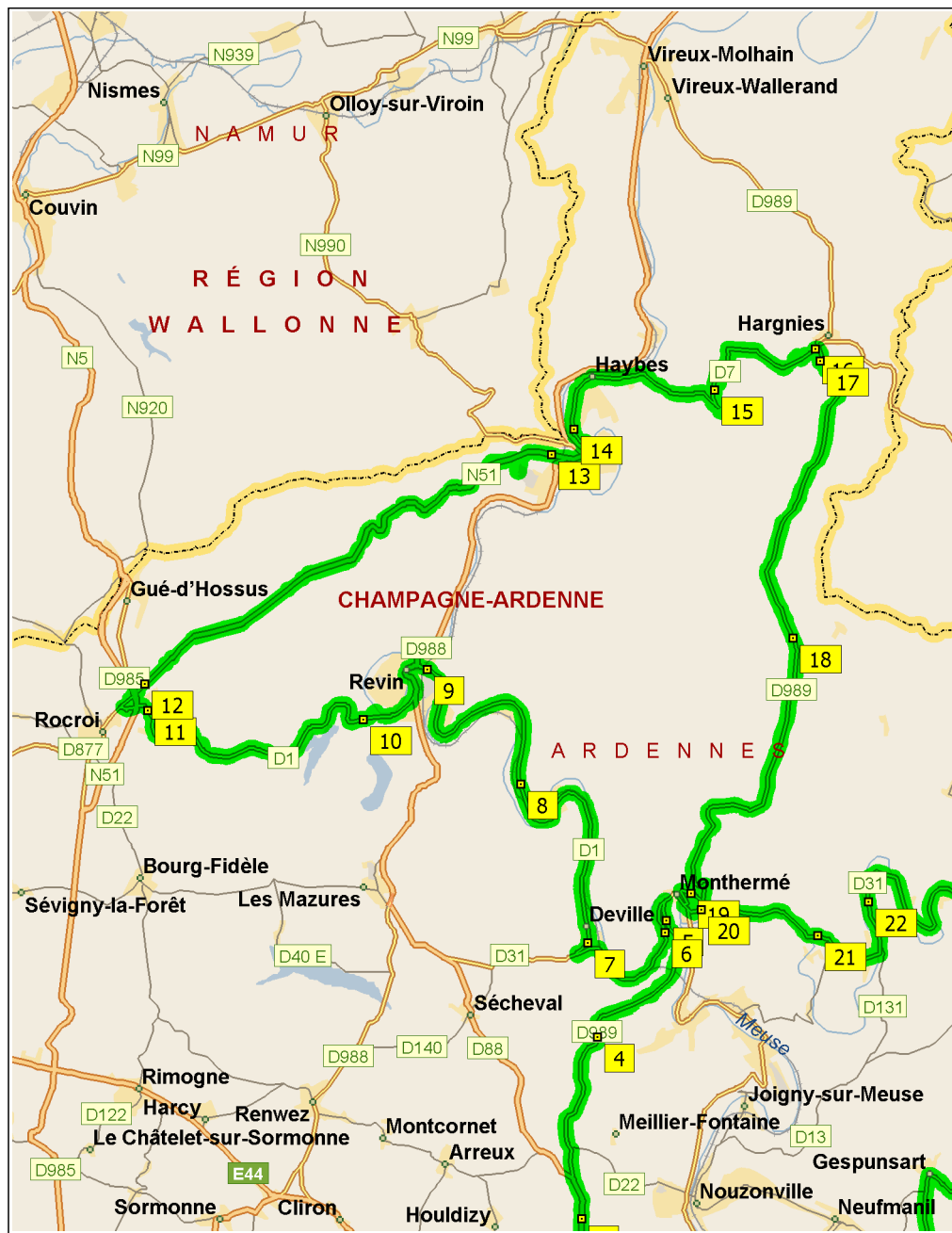


# balade dans les ardennes

191,8 kilomètres; 3 heures, 6 minutes

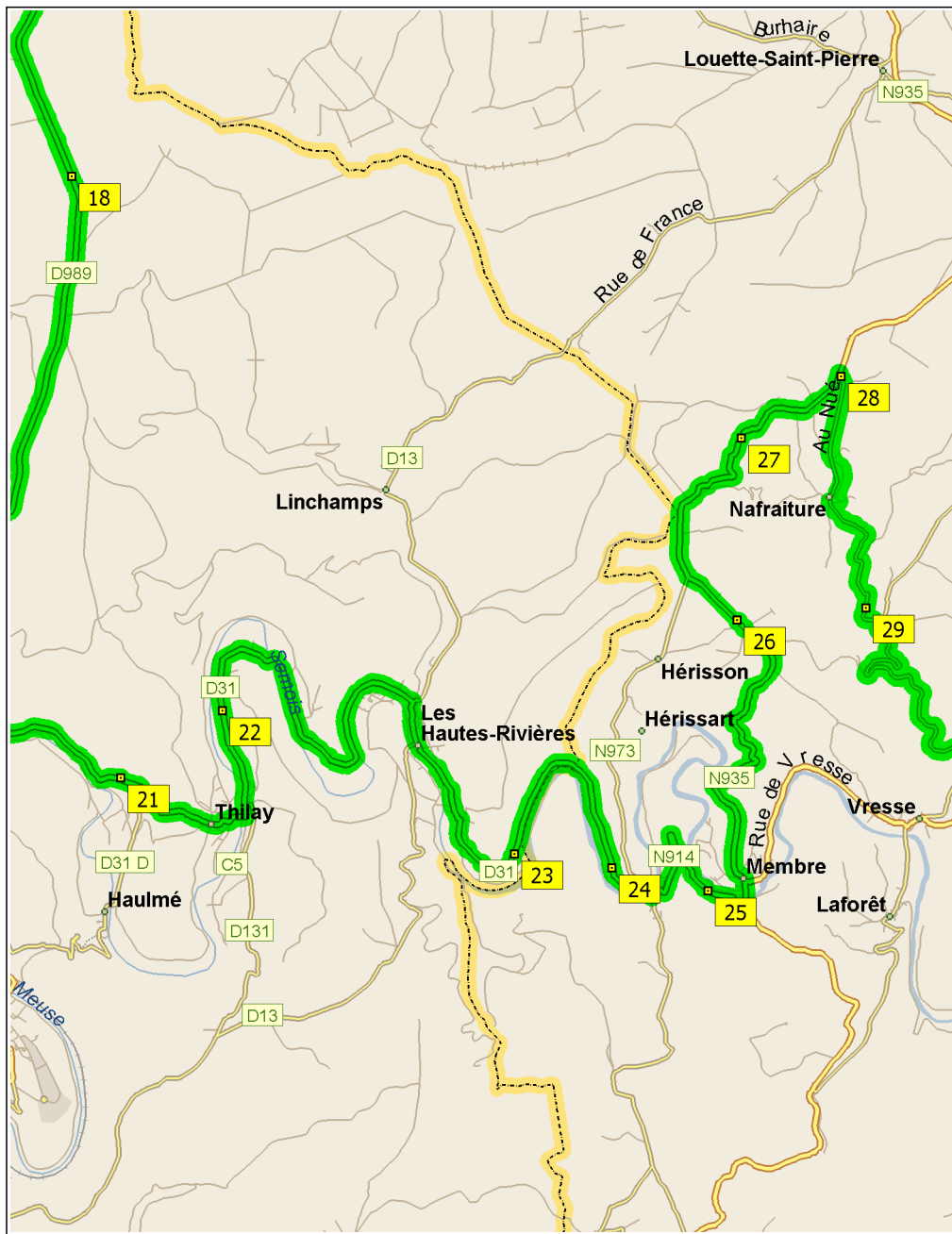




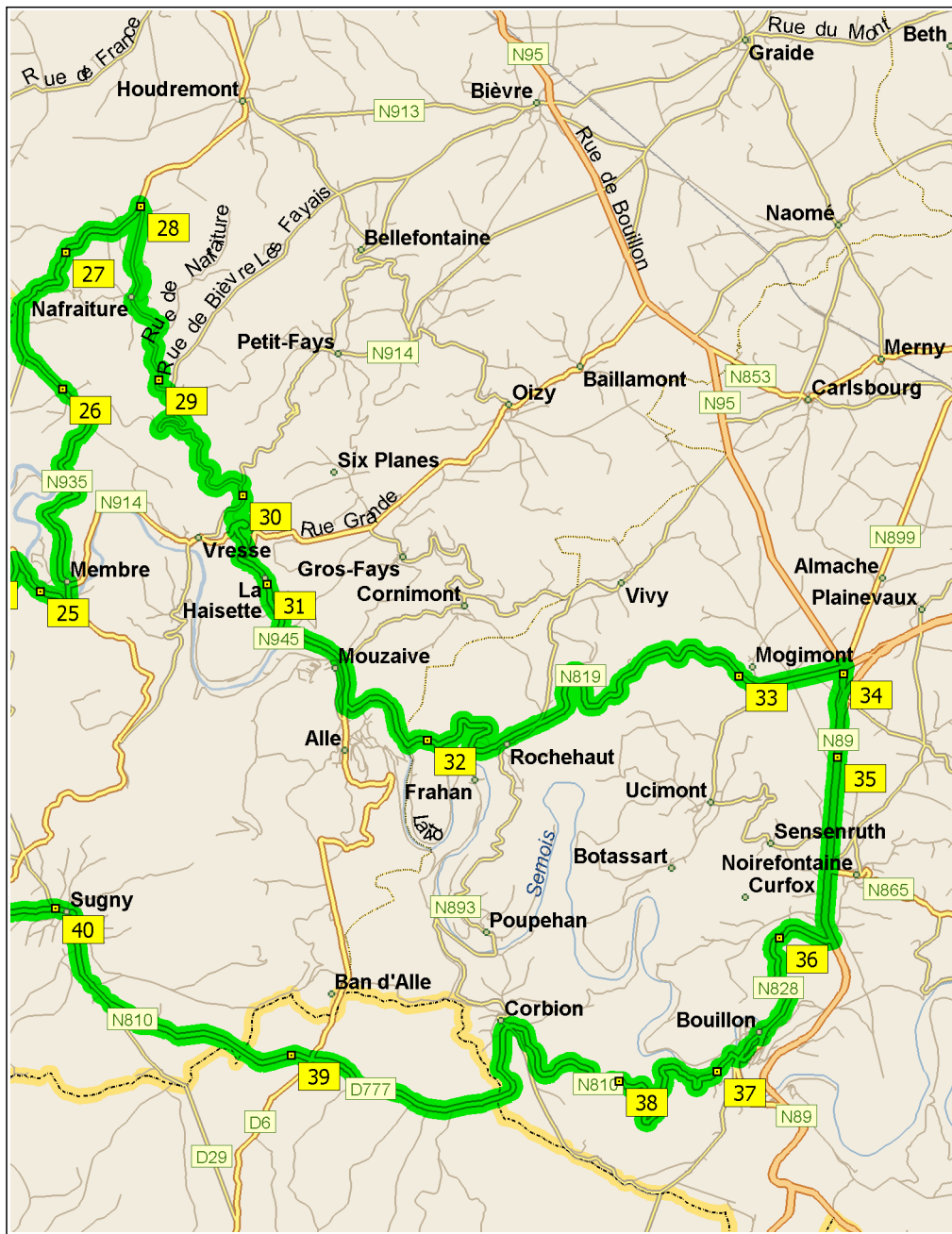


09:47	45,0 km	Tourner � DROITE (nord-est), prendre D877 pendant 0,4 km
09:48	45,4 km	Le nom de la route devient N51 pendant 0,4 km
09:48	45,8 km	<b>12</b> � N51, 08230 Rocroi, rester sur N51 (est) pendant 14,0 km
09:59	59,8 km	<b>13</b> � N51, 08170 Fumay, rester sur N51 [Avenue Victor Hugo] (est) pendant 0,9 km
10:00	60,7 km	Tourner � DROITE (est), prendre D7 [Place d'Auchel] pendant 0,9 km
10:02	61,7 km	<b>14</b> � D7, 08170 Haybes, rester sur D7 [Rue Saint-Louis] (nord) pendant 1,6 km
10:04	63,3 km	Tourner � GAUCHE (nord), prendre D7 [Place du Monument] pendant 0,1 km
10:05	63,4 km	Tourner � DROITE (est), prendre D7 [Grande Rue] pendant 4,5 km
10:09	67,9 km	<b>15</b> � D7, 08170 Haybes, rester sur D7 (nord) pendant 4,5 km
10:13	72,5 km	<b>16</b> � D7, 08170 Hargnies, rester sur D7 (est) pendant 0,1 km
10:13	72,5 km	Tourner � DROITE (sud), prendre D989 [Rue du Gros Ch�ne] pendant 0,4 km
10:13	72,9 km	<b>17</b> � D989, 08170 Hargnies, rester sur D989 (sud) pendant 8,1 km
10:20	81,0 km	<b>18</b> � D989, rester sur D989 (sud) pendant 9,3 km
10:27	90,4 km	<b>19</b> � D989, 08800 Montherm�, rester sur D989 [Rue Monseigneur Bihery] (ouest) pendant 0,3 km
10:28	90,7 km	Tourner � GAUCHE (sud-est), prendre D989 [Rue �tienne Dolet] pendant 0,3 km
10:28	91,0 km	Tourner � DROITE (ouest), prendre D989 [Avenue Victor Hugo], puis tourner imm�diatement � GAUCHE (sud-est), prendre D1 [Rue du Docteur Lemaire] pendant 0,3 km
10:29	91,3 km	Continuer TOUT DROIT sur D31 [Rue du Docteur Lemaire] pendant 0,3 km
10:29	91,6 km	Prendre les routes locales � GAUCHE (nord) pendant 60 m
10:30	91,7 km	<b>20</b> � D31, 08800 Montherm�, prendre Rue de l'�galit� � DROITE pendant 80 m
10:30	91,8 km	Tourner � GAUCHE (est), prendre D31 [Rue Voltaire] pendant 3,3 km

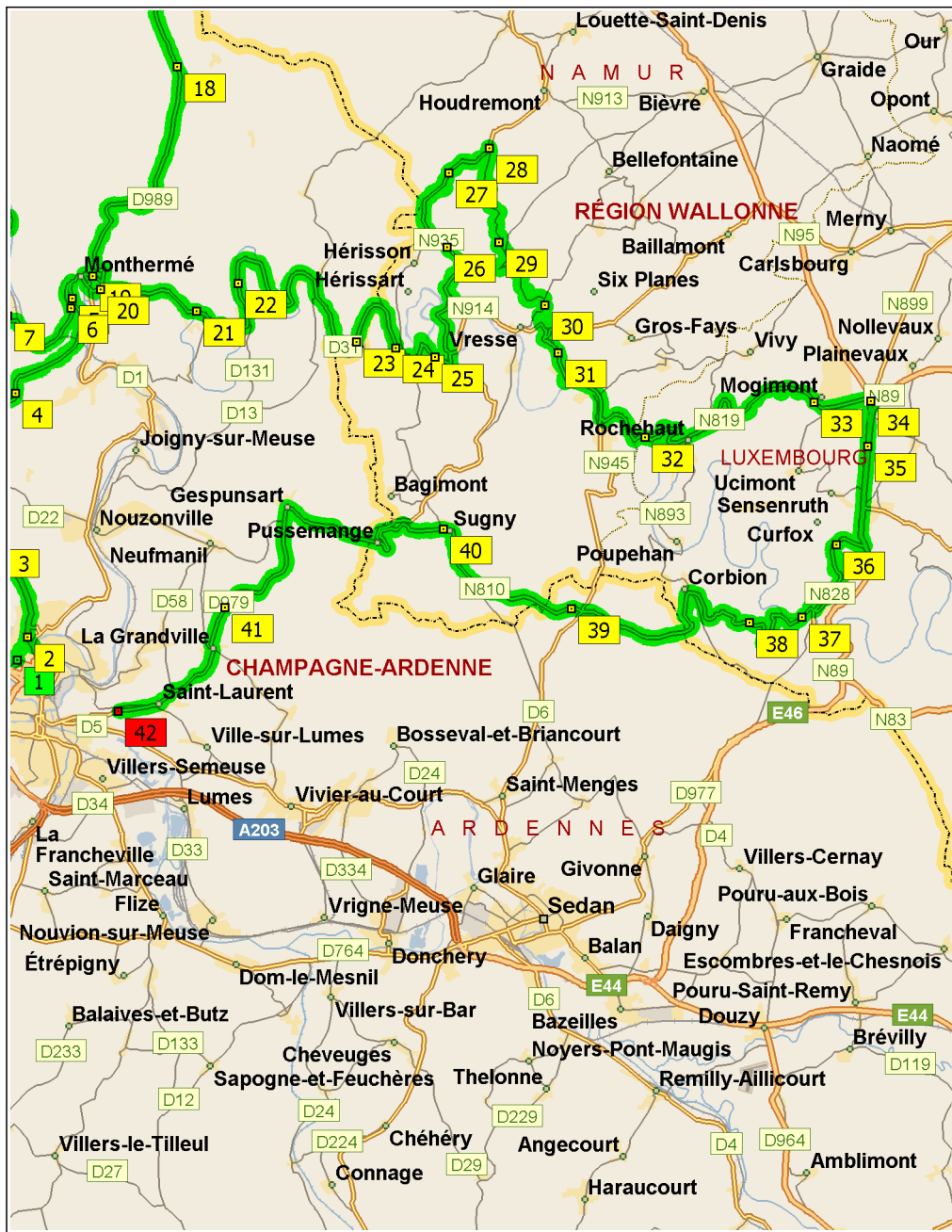




10:34	95,1 km	Tourner à GAUCHE (nord), prendre les routes locales pendant 30 m
10:34	95,1 km	<b>21</b> À D31, 08800 Tournavaux, prendre les routes locales en sens inverse (sud) pendant 30 m
10:34	95,2 km	Tourner à GAUCHE (est), prendre D31 pendant 3,4 km
10:38	98,6 km	<b>22</b> À D31, 08800 Thilay, rester sur D31 [Grand'rue] (nord) pendant 5,1 km
10:44	103,7 km	Prendre D13 [Rue Hotel de Ville] à DROITE (sud) pendant 0,5 km
10:45	104,2 km	Continuer TOUT DROIT sur D31 [Grand'rue] pendant 1,2 km
10:46	105,4 km	Tourner à DROITE (sud), prendre D31 [Rue du Pavé] pendant 1,3 km
10:48	106,7 km	<b>23</b> À D31, 08800 Les Hautes-Rivières, rester sur D31 (nord) pendant 1,6 km
10:49	108,3 km	Entrée : Belgium
10:49	108,3 km	Le nom de la route devient N914 [Rue de France] pendant 1,3 km
10:50	109,6 km	<b>24</b> À N914 177, 5550 Vresse-sur-Semois, rester sur N914 [Rue de France] (sud) pendant 0,7 km
10:50	110,3 km	Tourner à DROITE (sud-est), prendre N914 [Rue du Pont] pendant 2,0 km
10:52	112,3 km	<b>25</b> À N914 113, 5550 Vresse-sur-Semois, rester sur N914 [Rue de Membre] (est) pendant 0,6 km
10:53	112,9 km	Tourner à GAUCHE (nord), prendre N935 [Rue de Charleville] pendant 4,8 km
10:57	117,8 km	<b>26</b> À N935, 5550 Vresse-sur-Semois, rester sur N935 [Hameau de Conrad] (ouest) pendant 3,2 km
10:59	120,9 km	<b>27</b> À N935, 5550 Vresse-sur-Semois, rester sur N935 (nord-est) pendant 1,8 km
11:00	122,7 km	Tourner à DROITE (sud-est), prendre Au Nué pendant 30 m
11:01	122,7 km	<b>28</b> À Rue au Nué, 5550 Vresse-sur-Semois, rester sur Au Nué (sud) pendant 1,1 km
11:02	123,8 km	Tourner à GAUCHE (est), prendre Rue Grande Voie pendant 0,7 km



11:03	124,4 km	Tourner à DROITE (ouest), prendre Rue Gurnifalze, puis tourner immédiatement à GAUCHE (sud), prendre Rue d'Orchimont pendant 1,2 km
11:05	125,6 km	Prendre Rue de Nafrature à DROITE (sud-est) pendant 0,5 km
11:06	126,1 km	Tourner à DROITE (sud), prendre Rue de la Semois pendant 0,2 km
11:06	126,3 km	<b>29</b> À Rue de la Semois, 5550 Vresse-sur-Semois, rester sur Rue de la Semois (sud) pendant 0,8 km
11:07	127,1 km	Prendre Rue du Château à GAUCHE (sud) pendant 0,9 km
11:09	127,9 km	Prendre les routes locales à GAUCHE (sud) pendant 2,5 km
11:11	130,4 km	Tourner à DROITE (sud), prendre N914 [Rue Monseigneur Lefort] pendant 0,2 km
11:12	130,7 km	<b>30</b> À N914, 5550 Vresse-sur-Semois, rester sur N914 [Rue de Petit-Fays] (sud) pendant 0,2 km
11:12	130,8 km	Tourner à GAUCHE (sud-est), prendre les routes locales pendant 0,5 km
11:13	131,3 km	Prendre N943 [Hameau des Crêtes] à GAUCHE (est) pendant 0,8 km
11:14	132,2 km	Tourner à DROITE (ouest), prendre N945 [Rue de la Haizette] pendant 0,8 km
11:14	132,9 km	<b>31</b> À N945, 5550 Vresse-sur-Semois, rester sur N945 [Rue Grande] (sud) pendant 3,0 km
11:17	136,0 km	Tourner à GAUCHE (est), prendre N819 pendant 2,1 km
11:19	138,0 km	<b>32</b> À N819, 6830 Bouillon, rester sur N819 [Route de Alle] (est) pendant 8,7 km
11:26	146,7 km	<b>33</b> À N819, 6833 Bouillon, rester sur N819 [Route de la Vallée] (sud-est) pendant 1,9 km
11:27	148,6 km	Tourner à DROITE (sud), prendre N95 pendant 0,1 km
11:27	148,7 km	<b>34</b> À N95, 6834 Bouillon, rester sur N95 (sud) pendant 0,2 km
11:27	148,9 km	Prendre la bretelle sur N89 pendant 1,3 km
11:28	150,2 km	<b>35</b> À N89, 6832 Bouillon, rester sur N89 [Rue de la Girafe] (sud) pendant 3,2 km
11:31	153,4 km	Tourner à DROITE (ouest), prendre N828 [Les Quatre Moineaux] pendant 1,1 km



11:32	154,5 km	<b>36</b> À N828, 6832 Bouillon, rester sur N828 [Les Quatre Moineaux] (ouest) pendant 2,0 km
11:34	156,5 km	Tourner à GAUCHE (sud), prendre N828 [Rue de l'Ange Gardien] pendant 0,1 km
11:34	156,6 km	Au rond-point, prendre la première sortie vers N828Z pendant 80 m
11:34	156,7 km	Tourner à GAUCHE (sud-ouest), prendre N828Z [Quai du Rempart] pendant 0,5 km
11:35	157,2 km	Prendre N828 [Porte de France] à DROITE (ouest), puis tourner immédiatement à DROITE (nord-ouest), prendre N810 [Porte de France] pendant 0,6 km
11:36	157,8 km	<b>37</b> À N810, 6830 Bouillon, rester sur N810 [Route de Bouillon] (sud-ouest) pendant 3,6 km
11:39	161,4 km	<b>38</b> À N810, 6838 Bouillon, rester sur N810 [Route de Bouillon] (ouest) pendant 4,4 km
11:42	165,7 km	Entrée : France
11:42	165,7 km	Le nom de la route devient D777 pendant 3,9 km
11:45	169,6 km	<b>39</b> À D777, 08200 Fleigneux, rester sur D777 (ouest) pendant 0,9 km
11:46	170,5 km	Entrée : Belgium
11:46	170,5 km	Le nom de la route devient N810 [Rue de Bouillon] pendant 4,4 km
11:49	174,9 km	Tourner à GAUCHE (ouest), prendre N810 [Rue Montante] pendant 0,4 km
11:50	175,3 km	<b>40</b> À N810 22, 5550 Vresse-sur-Semois, rester sur N810 [Rue des Chasseurs Ardennais] (ouest) pendant 3,3 km
11:53	178,6 km	Tourner à GAUCHE (ouest), prendre N935 [Place Saint-Hilaire] pendant 0,4 km
11:53	178,9 km	Entrée : France
11:53	178,9 km	Le nom de la route devient D979 pendant 2,9 km
11:56	181,8 km	Tourner à GAUCHE (sud-ouest), prendre D979 [Avenue de la Gare] pendant 4,5 km
12:00	186,3 km	<b>41</b> À D979, rester sur D979 (sud-ouest) pendant 5,4 km
12:06	191,8 km	<b>42</b> Arrivée D979, 08000 Charleville-Mézières

0 km 2 4 6 8 10 12